

ΕΘΝΙΚΟ ΚΤΗΜΑΤΟΛΟΓΙΟ

ΠΕΡΙΦΕΡΕΙΑΚΗ ΕΝΟΤΗΤΑ: ΑΤΤΙΚΗΣ
ΟΤΑ: ΨΥΧΙΚΟΥ

ΚΩΔΙΚΟΣ ΑΡΙΘΜΟΣ ΕΘΝΙΚΟΥ ΚΤΗΜΑΤΟΛΟΓΙΟΥ: 051490348016









ΤΕΛΙΚΑ ΣΤΟΙΧΕΙΑ ΚΤΗΜΑΤΟΓΡΑΦΗΣΗΣ - ΑΡΧΙΚΕΣ ΕΓΓΡΑΦΕΣ



ΚΛΙΜΑΚΑ 1 : 500

Φωτοληψία: 2007 έως 2009

ΥΠΟΜΝΗΜΑ

-  Όριο γεωτεμαχίου που αφορά το απόσπασμα
-  Όριο γεωτεμαχίου
-  Όριο χώρου αποκλειστικής χρήσης διηρημένων ιδιοκτησιών
-  Ζώνη δουλείας
-  Διεκδικούμενη δασική έκταση
-  Όριο νομής από αναδάσμο

Εμβαδόν γεωτεμαχίου από κτηματογράφηση: 660 τ.μ.
Εμβαδό δήλωσης / Τίτλου:

Αποδεκτή απόκλιση εμβαδού: ±46,19 τ.μ.

Σύστημα Αναφοράς: Ε.Γ.Σ.Α. '87

ΕΘΝΙΚΟ ΚΤΗΜΑΤΟΛΟΓΙΟ

ΣΥΝΤΕΤΑΓΜΕΝΕΣ ΚΟΡΥΦΩΝ ΓΕΩΤΕΜΑΧΙΟΥ ΜΕ ΚΑΕΚ: 051490348016

<u>ΑΑ</u>	<u>Συντεταγμένες κορυφών του γεωτεμαχίου</u>	
	<u>Χ</u>	<u>Υ</u>
1	479854.970	4206835.749
2	479859.717	4206820.074
3	479821.382	4206808.244
4	479816.478	4206823.956
5	479854.970	4206835.749
6	479854.970	4206835.749

Παρατηρήσεις

1. Η ακρίβεια των συντεταγμένων είναι αυτή που ορίζεται από τις τεχνικές προδιαγραφές του Εθνικού Κτηματολογίου, με τις οποίες συντάχθηκαν τα κτηματολογικά διαγράμματα.
2. Το πλήθος των δεκαδικών ψηφίων στις συντεταγμένες δεν υποδηλώνει την ακρίβεια τους, αλλά δίνεται ώστε να ελαχιστοποιηθεί τυχόν σφάλμα στρογγύλευσης στον υπολογισμό του εμβαδού.
3. Η κλίμακα απόδοσης του διαγράμματος εξυπηρετεί την ευκρίνεια του σχεδίου και δεν αντιστοιχεί απαραίτητα στην ακρίβεια συλλογής των δεδομένων.